

INFORME DE MONITOREO DE MEDIOS*

Fecha: 21/08/2024

Semananº 33

Coordinación de Vigilancia Epidemiológica

*Vigilancia basada en eventos de interés epidemiológico mediante el monitoreo de medios abiertos de comunicación locales y nacionales.

Reporte de eventos:

Amenaza	Tema	Medio	Fecha	Resumen	Liga	Prioridad	Verificación
Lluvias	Afectaciones por lluvias	El Sol de Cuernavaca	21 agosto 2024	Caída de árboles en al menos tres colonias de Cuernavaca, así como en la carretera federal México-Cuernavaca , en Huitzilac, fue el saldo de la intensa lluvia registrada la noche de este martes.	https://www.elsoldecuernavaca.com.mx/policia/lluvia-provoca-caida-de-arboles-en-tres-colonias-de-cuernavaca-12431413.html	Bajo	Ratificado
Biológico	Campaña de prevención y detección de CaCu	El Sol de Cuernavaca	21 agosto 2024	Agosto es el mes de la sensibilización sobre el cáncer del cuello uterino , y por eso las autoridades de SSM intensifican las campañas de prevención .	https://www.elsoldecuernavaca.com.mx/loca/que-es-una-citologia-y-por-que-es-importante-para-la-prevencion-del-cancer-de-cuello-uterino-12385634.html	Bajo	Ratificado
Social	Mitigación de riesgo escolar.	El Sol de Cuernavaca	20 agosto 2024	Preocupados por la seguridad de sus hijos en las escuelas secundarias, padres de familia solicitaron la colaboración de la Secretaría de Protección y Auxilio Ciudadano de Cuernavaca (Seprac) para implementar el programa "Mitigación del Riesgo Escolar" , que consiste en colaborar para saber qué llevan los estudiantes en sus mochilas a la escuela , informó Samantha Estefanía Popoca Reyes, directora general de Prevención Social y Violencia de la Seprac.	https://www.elsoldecuernavaca.com.mx/loca/regresara-a-cuernavaca-el-operativo-mochila-12426506.html	Bajo	Ratificado
Social	Propuesta de marcha de rechazo a incremento de pasaje	Diario de Morelos	20 agosto 2024	Ante la petición de los concesionarios del transporte público para incrementar a 14 pesos la tarifa mínima del pasaje, colectivos de ciudadanos y organizaciones civiles se pronunciaron el día de ayer ante esta propuesta expresando su rechazo y convocando a una marcha del Calvario al Zócalo de Cuernavaca el día de mañana, jueves 22 de agosto.	https://www.diariode-morelos.com/noticias/en-morelos-llaman-marchar-contra-propuesta-de-incremento-al-transporte	Bajo	Ratificado
Lluvias	Vigilancia de puntos de riesgo	La Unión	20 agosto 2024	Luego de destacar que septiembre es considerado el mes de mayor riesgo porque se incrementan las lluvias, el director de Protección Civil de este municipio, Octavio Rojas Montaña, señaló que las estrategias de actuación ante el crecimiento del caudal del río Yautepec y las barrancas se están replanteando para mayor efectividad.	https://www.launion.com.mx/morelos/cuautila/noticias/255462-redoblan-vigilancia-en-puntos-de-riesgo-de-inundacion-en-yautepec.html	Bajo	Ratificado
Social	Marcha LGBTTQ+	La Unión	20 agosto 2024	El Comité de la Diversidad Sexual de este municipio anunció que este sábado 24 de agosto se realizará la marcha del orgullo LGBTQ+ en la cabecera municipal.	https://www.launion.com.mx/morelos/zona-sur/noticias/255464-realizaran-marcha-lgbt-en-tlaltizapan.html	Bajo	Ratificado
Biológico	Estados con mayores casos de Mpox	Infobae	20 agosto 2024	Durante la última semana los casos de Mpox , también conocida como viruela símica o del mono , han incrementado de manera preocupante para el sector salud . Ante ello, instituciones especializadas y autoridades locales y federales iniciaron los protocolos de seguridad para evitar una mayor tasa de contagios, siendo un estado de la República el más afectado.	https://www.infobae.com/mexico/2024/08/20/mpox-en-mexico-este-es-el-estado-con-mayor-numero-de-casos-de-viruela-simica-en-el-pais/	Bajo	Ratificado



<http://ssm.gob.mx>



Servicios de Salud Morelos



@MorelosSalud

Callejón Borda N°3 Col. Centro C.P. 62000
Teléfono (777) 312 62 31 / 314 33 36 ext. 222

**Calle Gómez Azcárate No. 205, Col. Lomas de la Selva
C.P. 62270, Cuernavaca, Morelos. Tel.: 777 102 25 56**

Amenaza	Tema	Medio	Fecha	Resumen	Liga	Prioridad	Verificación
Biológico	Oropouche síntomas y casos acumulados en américa	El Universal	20 agosto 2024	Entre junio y julio de 2024, se han registrado 12 casos en este país, todos relacionados con viajes a Cuba o Brasil . En total, durante estos dos meses, se han notificado 19 casos por primera vez en países de la Unión Europea: 12 en España, 5 en Italia y 2 en Alemania. De estos casos, dieciocho estaban vinculados a viajes a Cuba y uno a Brasil.	https://www.eluniversal.com.mx/tendencias/oropouche-que-es-y-cuales-son-los-sintomas-del-virus-detectado-en-america-latina-que-no-tiene-vacuna/		
Biológico	Influenza Aviar n Humanos	El Diario	20 agosto 2024	Elisa Pérez Ramírez es doctora en veterinaria y una de las mayores expertas a nivel nacional en la transmisión de patógenos entre animales y personas, la conocida zoonosis que se popularizó durante la pandemia de coronavirus y que sigue abriendo frentes y ocupando nuevos titulares. En plena vorágine de casos de virus zoonóticos, Ramírez se ha convertido en una referencia en Salud Global , título del libro editado por Penguin en 2023 del que es coautora. Además, acaba de publicar junto a Irene Iglesias un completo resumen sobre el preocupante avance de la gripe aviar en el mundo y lo que sabemos hasta ahora: Influenza aviar H5N1: una epidemia sin precedentes .	https://www.eldiario.es/sociedad/elisa-perez-ramirez-virologa-cinco-mutaciones-gripe-aviar-contagie-humanos_128_11593222.html	Bajo	Ratificado



<http://ssm.gob.mx>



Servicios de Salud Morelos



@MorelosSalud

Callejón Borda N°3 Col. Centro C.P. 62000
Teléfono (777) 312 62 31 / 314 33 36 ext. 222

**Calle Gómez Azcárate No. 205, Col. Lomas de la Selva
C.P. 62270, Cuernavaca, Morelos. Tel.: 777 102 25 56**

INFORME DE RIESGOS METEOROLOGICOS

Fecha: 21/08/2024

Semananº33

Coordinación de Vigilancia Epidemiológica

Fuente: Servicio Meteorológico Nacional de México, CONAGUA. <https://proteccioncivil.morelos.gob.mx/>

LLUVIAS PUNTUALES INTENSAS EN ZONAS DE VERACRUZ, TABASCO, GUERRERO, OAXACA Y CHIAPAS

Este día, la **onda tropical No. 17** se desplazará sobre el sureste de México, interaccionará con **inestabilidad en niveles altos de la atmósfera**, originando lluvias puntuales intensas con descargas eléctricas, rachas de viento y posible caída de granizo en dicha región. Por otra parte, el **monzón mexicano** en combinación con **inestabilidad en niveles altos de la atmósfera**, provocará lluvias fuertes a muy fuertes, descargas eléctricas, rachas de viento fuertes a muy fuertes con posibles tolvaneras y caída de granizo en el noroeste del país, así como lluvias y chubascos en la península de Baja California. Asimismo, **canales de baja presión** sobre la Mesa del Norte, Mesa Central y la península de Yucatán, en combinación con el **ingreso de humedad** del océano Pacífico y golfo de México, propiciarán chubascos y lluvias fuertes a muy fuertes, descargas eléctricas, rachas de viento y posible caída de granizo en las regiones mencionadas, incluidos el noreste y occidente del territorio nacional, además de lluvias puntuales intensas en Guerrero. Finalmente, se mantendrá el ambiente vespertino muy caluroso en el noroeste, norte y noreste del territorio mexicano, con temperaturas superiores a 40 °C en zonas de Baja California, Baja California Sur, Sonora, Chihuahua, Coahuila, Nuevo León y Tamaulipas.

Las lluvias fuertes a intensas podrían ocasionar encharcamientos, inundaciones y deslaves, así como incremento en los niveles de ríos y arroyos. Las rachas de viento podrían derribar árboles y anuncios publicitarios.

Intervalos de chubascos (5 a 25 mm):

Querétaro, Tlaxcala, Ciudad de México y **Morelos.**

Temperaturas máximas 30-35 °C:

San Luis Potosí, Veracruz, Puebla (suroeste) y **Morelos.**

Pronostico en región Mesa Central:

Por la mañana, cielo medio nublado. Bancos de niebla en zonas serranas. Ambiente fresco, y frío en zonas altas de Hidalgo, Tlaxcala y Puebla. Durante la tarde, ambiente templado a cálido, y caluroso en el suroeste de Puebla. Cielo nublado con lluvias puntuales fuertes, descargas eléctricas y posible caída de granizo en zonas de Puebla e Hidalgo, *mismas que podrían reducir la visibilidad, ocasionar inundaciones, deslaves y encharcamientos, e incrementar los niveles de ríos y arroyos*; además de **intervalos de chubascos con posibles granizadas y descargas eléctricas en** Guanajuato, Querétaro, Tlaxcala y **Morelos.** Viento del este y noreste de 10 a 25 km/h, con rachas de 40 a 60 km/h en zonas de Guanajuato, Querétaro, Hidalgo, Tlaxcala y Puebla.



Recomendaciones de Protección Civil

LLUVIAS ALTAS E INUNDACIONES:

- Localiza los lugares altos y las rutas por donde puedas llegar a los refugios temporales. Infórmate a través de los medios de comunicación y redes sociales oficiales de los avisos o pronósticos de lluvias.
- Obedece las recomendaciones de las unidades de Protección Civil.
- No invadas las zonas cercanas a los ríos.
- Evita cruzar puentes cuando el nivel del río lo alcance.
- Si habitas en cañadas o laderas muy inclinadas, evita acercarte al río, ya que éste puede arrastrar piedras, lodo, troncos de árboles y otros escombros que pueden causarte daño.
- Práctica con tiempo una evacuación pronta, hacia la zona más segura, alta y cercana. Evita caminar en zonas inundadas
- Evita cruzar cualquier río en vehículo o caminando, y mantente lejos de la corriente.

Nivel de moderado

Existe riesgo meteorológico para la población en general.

Los riesgos se presentan debido a lluvias intensas y prolongadas, que se acumulan en zonas bajas con drenaje deficiente, por las pendientes que son reducidas o por arroyos azolvados. Este tipo de inundaciones se presentan por la topografía del terreno, a que los suelos son impermeables (no permiten la infiltración al suelo) y porque se rebasa la capacidad de conducción de las corrientes de agua, barrancas y apantles. Debido al gran número de barrancas en la Región, existen riesgos de inundación ocasionados por el desbordamiento de las mismas.



<http://ssm.gob.mx>



Servicios de Salud Morelos



@MorelosSalud

Callejón Borda N°3 Col. Centro C.P. 62000
Teléfono (777) 312 62 31 / 314 33 36 ext. 222

**Calle Gómez Azcárate No. 205, Col. Lomas de la Selva
C.P. 62270, Cuernavaca, Morelos. Tel.: 777 102 25 56**

INFORME DE MONITOREO VOLCÁNICO Y SISMOLÓGICO


Fecha: 21/08/2024

Semanan°33

Coordinación de Vigilancia Epidemiológica

Fuente: Servicio Sismológico Nacional, UNAM. / Centro nacional de Prevención de Desastres (CENAPRED)-SEGOB, SENEAM-SCT y NOAA.

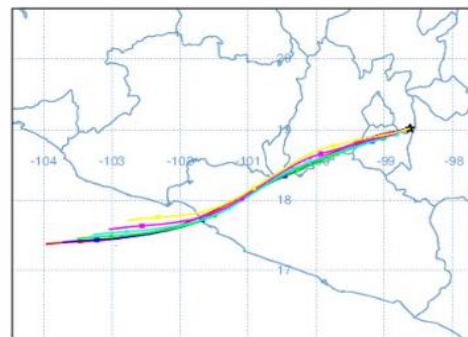
En las últimas 24 horas, mediante los sistemas de monitoreo del volcán Popocatepetl, se detectaron 65 exhalaciones, acompañadas de vapor de agua, gases volcánicos y ligeras cantidades de ceniza, 17 minutos de temblor armónico de baja amplitud. Durante la mañana y al momento de este reporte se ha tenido visibilidad y se ha observado emisión de vapor de agua y gases volcánicos con dirección oeste (O).

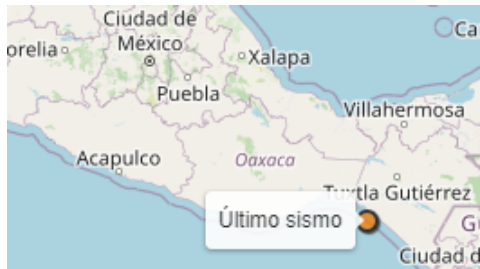
NIVEL DE ALERTA		AMARILLO-FASE 2	RECOMENDACIONES PARA LA FASE AMARILLO FASE 2
	El volcán presenta incremento en su actividad, con explosiones esporádicas:	<ul style="list-style-type: none"> Pluma continúa de vapor de agua y gas. Caída de ceniza leves a moderadas en poblaciones cercanas. Lanzamiento de fragmentos incandescentes y posibilidad de flujos piroclásticos de corto alcance asociado a las explosiones. Crecimiento y destrucción de domos de lava. Flujos de lodo o escombros de corto alcance. 	<ol style="list-style-type: none"> Continuar con el radio de seguridad de 12 km, por lo que la permanencia en esa área no está permitida. Controlar el tránsito entre Santiago Xalitlintla y San Pedro Nexapa, vía Paso de Cortés. A las autoridades de Protección Civil, mantener sus procedimientos preventivos, de acuerdo con sus planes operativos. A la población se le recomienda elevar la atención a los avisos de las autoridades de su localidad y se exhorta a no acercarse al volcán, y mucho menos al cráter. Mantenerse fuera de cañadas ante posibles flujos de lodo, principalmente en temporada de lluvias.

PRONOSTICO DE CAIDA DE CENIZA

En caso de una exhalación de ceniza volcánica, el pronóstico de trayectoria hacia el oeste-suroeste (simulando exhalación cada hora en las próximas 6 horas), a su paso por las zona sureste, sur y suroeste del Estado de México; zona noreste, centro-norte, centro-noroeste y oeste del estado de Morelos; zona nor-noroeste, noroeste y oeste del estado de Guerrero, para las primeras 12 horas de pronóstico (de las 14:00 a las 02:00 hora local). Posteriormente, para las últimas 12 horas de pronóstico (de las 02:00 a las 14:00 hora local del día siguiente), las trayectorias continuarían en la zona suroeste del Estado de México; zona noroeste, oeste y oeste-suroeste del estado de Guerrero y sobre el Océano Pacífico.

SIN REPORTE DE POBLACION AFECTADA AL MOMENTO DE ESTE REPORTE



SISMOS	Se registró sismo de magnitud de 4.0 grados Richter, a las 23:19:21 hrs con localización del epicentro a 38 km al suroeste de Tonalá, Chiapas. NO PERCIBIDO EN EL ESTADO DE MORELOS.	
	REPORTE DE DAÑOS A LA POBLACION PROTECCIÓN CIVIL Sin reporte de daños a la población ni a la infraestructura en salud.	



<http://ssm.gob.mx>



Servicios de Salud Morelos



@MorelosSalud

Callejón Borda N°3 Col. Centro C.P. 62000
Teléfono (777) 312 62 31 / 314 33 36 ext. 222

**Calle Gómez Azcárate No. 205, Col. Lomas de la Selva
C.P. 62270, Cuernavaca, Morelos. Tel.: 777 102 25 56**

INFORME DE MONITOREO DE TEMPERATURAS Y CALIDAD DEL AIRE

Fecha: 21/08/2024

Semana N°33

Coordinación de Vigilancia Epidemiológica

Fuente: Comisión Estatal de Agua (CEAGUA)

PRONOSTICO DE TEMPERATURAS POR MUNICIPIO						TEMPERATURAS MÁXIMAS Y MÍNIMAS, ULTIMAS 24 HRS	
Municipio	Min.	Max.	Municipio	Min.	Max.	Mínimas	Máximas
Amacuzac	18°	31°	Tepalcingo	19°	32°	Huitzilac 11° 20°	Tlaquitenango 21° 34°
Cuautla	18°	30°	Ayala	19°	30°	Tetela del Volcán 11° 21°	Jojutla 20° 31°
Jiutepec	17°	32°	Huitzilac	12°	21°	Totolapan 12° 22°	Axochiapan 20° 31°
Temixco	17°	31°	Tepoztlán	15°	26°	Ocuituco 13° 22°	Zacatepec 20° 30°
Tlaltizapan	18°	30°	Zacualpan	16°	26°		
Axochiapan	20°	33°	Tlaquitenango	20°	36°		
Cuernavaca	16°	27°	Puente de Ixtla	20°	35°		
Jojutla	20°	34°					



CALIDAD DEL AIRE

ÍNDICE AIRE Y SALUD	NIVEL DE RIESGO ASOCIADO	RECOMENDACIONES	
		GRUPOS SENSIBLES	PARA TODA LA POBLACIÓN
<p>Estación de Monitoreo Cuernavaca Centro, Morelos</p> <p>15 Bueno Updated on Wed. 6:00 temperature: 17°C</p> <p>current past 2 days</p> <p>PM2.5 AQI 5 6 12 18 martes 6 12 18 miércoles 5 119</p> <p>PM10 AQI 7 6 12 18 martes 6 12 18 miércoles 3 33</p>	<p>Bajo</p> <p>Se considera que el riesgo es mínimo.</p>	<p>Disfruta las actividades al aire libre.</p>	



<http://ssm.gob.mx>



Servicios de Salud Morelos



@MorelosSalud

Callejón Borda N°3 Col. Centro C.P. 62000
Teléfono (777) 312 62 31 / 314 33 36 ext. 222

**Calle Gómez Azcárate No. 205, Col. Lomas de la Selva
C.P. 62270, Cuernavaca, Morelos. Tel.: 777 102 25 56**

INFORME DE MONITOREO EPIDEMIOLÓGICO

Fecha: 21/08/2024

Semanan°33

Coordinación de Vigilancia Epidemiológica

Fuente: Jurisdicciones Sanitarias del estado de Morelos.

JURISDICCION SANITARIA I:

AL MOMENTO DE ESTE REPORTE Y COMO PARTE DEL SEGUIMIENTO A LOS CASOS DE IMPORTANCIA EPIDEMIOLOGICA **LA UIES ESTATAL NO HA RECIBIDO INFORME DE EVENTOS EXTRAORDINARIOS DE NOTIFICACION INMEDIATA** POR PARTE DE LA JURISDICCION SANITARIA DE:

- **Mpox**

JURISDICCION SANITARIA II:

AL MOMENTO DE ESTE REPORTE Y COMO PARTE DEL SEGUIMIENTO A LOS CASOS DE IMPORTANCIA EPIDEMIOLOGICA **LA UIES ESTATAL NO HA RECIBIDO INFORME DE EVENTOS EXTRAORDINARIOS DE NOTIFICACION INMEDIATA** POR PARTE DE LA JURISDICCION SANITARIA DE:

- **Mpox**

JURISDICCION SANITARIA III:

AL MOMENTO DE ESTE REPORTE Y COMO PARTE DEL SEGUIMIENTO A LOS CASOS DE IMPORTANCIA EPIDEMIOLOGICA **LA UIES ESTATAL NO HA RECIBIDO INFORME DE EVENTOS EXTRAORDINARIOS DE NOTIFICACION INMEDIATA** POR PARTE DE LA JURISDICCION SANITARIA DE:

- **Mpox**



<http://ssm.gob.mx>



Servicios de Salud Morelos



@MorelosSalud

Callejón Borda N°3 Col. Centro C.P. 62000
Teléfono (777) 312 62 31 / 314 33 36 ext. 222

**Calle Gómez Azcárate No. 205, Col. Lomas de la Selva
C.P. 62270, Cuernavaca, Morelos. Tel.: 777 102 25 56**